



VISIT
Jakobstad
Pietarsaari

PIETARSAAREN SEUDUN ULKOILUREITIT







KUN KULJET Pietarsaaren seudun luonnossa, sekä silmät että sielu lepää. Kun tahti on sopivan rauhallinen, huomaat alueen luonnon parhaat puolet.

Reitit kulkevat metsä- ja peltomaisemien halki, kaupunkien läheisyydessä ja kulttuurikohteiden tuntumassa.

Jokaiselle ryhmälle löytyy sopiva vaihtoehto. Polkujen ja reittien pituudet vaihtelevat muutamasta kilometristä aina 50 kilometriin saakka.

Pietarsaaren seutu koostuu viidestä kunnasta: Pietarsaari, Luoto, Kruunupyö, Pedersöre ja Uusikaarlepyy.

Seudun läpi kulkee myös pyhiin-vaellusreitti St Olav Ostrobothnia.  St Olav Ostrobothnia



VAELLUS

Pietarsaari

Vanhan sataman kuntorata

Vain kivenheiton päässä Pietarsaaren historiallisesta Vanhasta Satamasta, lähellä keskustaa, sijaitsee valaistu kuntorata, joka on käytössä ympäri vuoden. Rata kulkee metsän halki, joka on ollut suojeltuna jo 1700-luvulta lähtien. Läheltä löytyy myös uimaranta, leikkipuisto sekä ulkokuntosali. Jos etsit kevyttä lenkkimaastoa ja satut olemaan Pietarsaareissa, on tämä erittäin miellyttävä vaihtoehto.

Lähtö: Vanha Satamantie 60, 68620 Pietarsaari



Pietarsaari

Fäbodan vaellusreitit

Fäboda on suosittu ulkoilualue, joka houkuttelee sekä vierailijoita että paikallisia ympäri vuoden. Vaellusreitti alkaa Torsvikin raviradalta. Talvella vaellusreitti toimii myös hiihtolatuana. Reitin varrelta löytyy useita taukopaikkoja. Jos et halua aloittaa retkeä metsästä, voit esim. lähteä liikkeelle suositulta Storsandin uimarannalta. Luontopolun voi kulkea lyhyempinä osuuksina ja etappeina:

Torsviken - Lövbacka - Torsviken 15,6 km

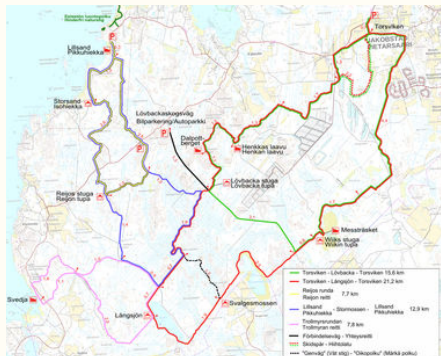
Torsviken - Långsjön - Torsviken 21,2 km

Reijon reitti 7,7 km

Pikkuhiecka - Stormossen - Pikkuhiecka 12,9 km

Trollmyran reitti 7,8 km

Lähtö: Fäbodantie 211, 68620 Pietarsaari



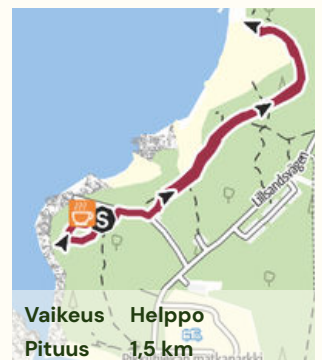
Vaikus Vaihteleva

Pituus 33 km

Esteetön luontopolku Fäbodassa

Fäbodassa on myös esteetön luontopolku ja näköalatorni, joka antaa kaikille mahdollisuuden päästä ulos nauttimaan luonnosta ja merestä. Esteetön luontopolku on jaettu kahteen eri osaan. Osa 1 on 170 metriä pitkä ja 1,2 metriä leveä. Osa 2 kulkee suoraan kahvilan läheisyydestä pohjoisemmaksi ja päättyy näkötorniin Rågårdsskatanilla. Osa 2 on yhteensä noin 600m pitkä ja reitin varrella on useita taukopaikkoja, joissa voi istua ja nauttia merestä.

Lähtö: Pikkuhiekkantie 263, 68620 Pietarsaari



Luodonreitti – 44 km luonnonläheistä vaellusta

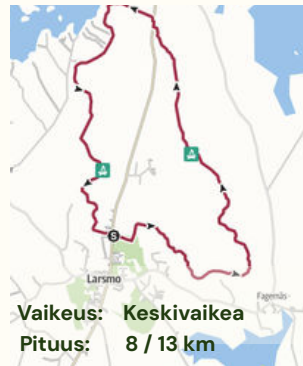
Luodonreitti sitoo yhteen Holmin, Eugmon ja Bosundin vaellusreitit. Reitin varresta löytyy kasveja, eläimistä ja historiallisista paikoista kertovia opastetauluja.

Luoto

Holmin vaellusreitti

Holmin vaellusreitit lähtöpiste sijaitsee Luodon urheilupuistossa. voit pysäköidä autosi urheilupuiston pysäköintipaikalle ja vaellusreitti alkaa maantie 749:n toiselta puolelta, parkkipaikkaa vastapäätä.

Holmin vaellusreitillä on kaksi eri linjausta, joten voit valita joko 8 tai 13 km:n välillä. Reitin varrella kaksi taukopaikkaa.



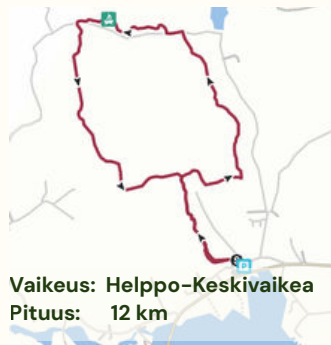
Vaikeus: Keskivaikea
Pituus: 8 / 13 km

Larsmo

Eugmo vandringsled

Eugmon vaellusreitit lähtöpiste sijaitsee Näsin koululla. Pysäköinti löytyy kaukalon läheisyydestä, lähtöpistettä lähellä olevalta hiekkakentältä.

Voit valita joko 9 tai 12 km:n pituisen reitin välillä. Reitillä on kaksi taukopaikkaa. Toinen sijaitsee lastenreitit läheisyydessä, joten kyseinen linjaus sopii erinomaisesti lapsiperheille.

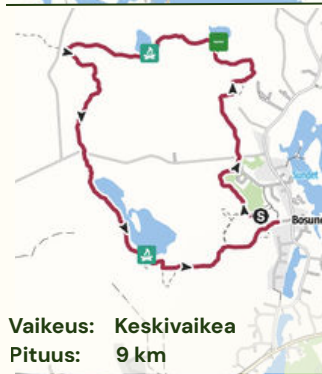


Vaikeus: Helppo-Keskivaikea
Pituus: 12 km

Larsmo

Bosund vandringsled

Bosundin vaellusreitit lähtöpiste sijaitsee Bosundin koululla. Voit pysäköidä autosi koulun parkkipaikalle ja reitti alkaa koulun takaa. Reitti on pituudeltaan 9 km. Reitin varrelta löytyy kolme taukopaikkaa. Storräsketin taukopaikka sijaitsee lapsireitit yhteydessä.



Vaikeus: Keskivaikea
Pituus: 9 km

Lastenreitit

Luodonreitit varrella on lyhyempiä lasten reittejä: yksi Holmissa, yksi Bosundissa ja yksi Näissä. Lastenreitit ovat noin 750–1 000 metriä pitkiä. Reitin varrella on mielenkiintoisia faktatauluja sekä hauskoja aktiviteetteja.

Bosundissa lastenreitti kulkee hiihtoladulta kohti Storräsketiä. Eugmossa lastenreitti alkaa hieman vaellusreitit aloituspaikan jälkeen, lähellä Näsin koulua. Holmissa lastenreitti kulkee Vidmossenin ja Molnviikenin välillä.

Uusikaarlepyy

Storsandin vaellusreitit

Jos kaipaat suoilaista merituulta, eri-ikäistä metsää ja hiekkadyynejä, nämä reitit ovat sinua varten. Vaellusreitit sijaitsevat lähellä Storsandin uimarantaa Monäsissä, Uudessa kaarlepyyssä, sekä luonnonsuojelualueen läheisyydessä. Reitit kulkevat selkeästi merkityjä polkuja pitkin, ja niiden varrella voi kulkea myös hiekkadyyneillä, jotka vuosituuhansien aikana ovat muodostuneet pysyviksi osiksi metsää. Voit valita reitin pituudeksi: 4,2–6,6 km.



Vaikeus: Helppo–Keskivaikea
Pituus: 6,6 km

Lähtö: Storsandintie 348, 66970 Uusikaarlepyy



Vaikeus: Keskivaikea
Pituus: 6,3 km

Uusikaarlepyy

Kackurdunten

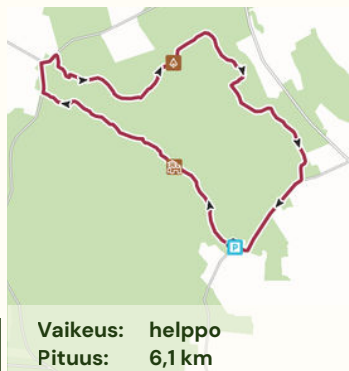
Uudenkaarlepyyn ratsastusseuran läheisyydessä, Kovjoentien varrella, sijaitsee Kackurdunten-niminen kalliainen kukkula, joka on suosittu retkikohde paikallisten keskuudessa. Kackurduntenin vaellusreitti kiertää suon ympäri ja tarjoaa mukavan ja monipuolisen elämyksen aivan Uudenkaarlepyyn keskustan läheisyydessä. Reitti on myös suosittu maastajuoksijoiden keskuudessa. Pysäköintialue n. 400 m Uudenkaarlepyyn Ratsastuskerhon tienhaaran jälkeen Kovjoen suuntaan, tie 746.

Lähtö: Kovjoentie 134–120, 66900 Uusikaarlepyy

Uusikaarlepyy

Köurosrundan reitti

Köurosrundan-reitti sijaitsee Pensalan kylässä, Uudenkaarlepyyn kunnan laidalla. Vaelluksesi alkaa leveää, avointa polkua pitkin, joka kuljettaa sinut pääosin koskemattoman metsän läpi. Noin 2 km jälkeen saavut risteykseen, jossa voit valita joko jäädä 4,5 km pitkälle siniselle polulle tai jatkaa avoimelle alueelle, joka johtaa lyhyen matkan hiekkatielle ja myöhemmin kauniiseen, koskemattomaan metsään.



Vaikeus: helppo
Pituus: 6,1 km

Lähtö: Köurosentie 115, 68840 Pensala



Vaikeus: Keskivaikea
Pituus: 3,5 / 7 km

Uusikaarlepyy

Vexalan vaellusreitti

Reittivaihtoehtoja on useita, ja pituudet vaihtelevat 3,5–7 kilometrin välillä. Reitit on merkitty keltaisilla ja sinisillä merkinnöillä. Reitien varrella on kolme levähdyspaikkaa, joissa on pöytä ja penkit. Lähtöpaikkoina voivat olla Domarbacka, Bergomin liikenneympyrä tai Fiskehamnsvägenin varrella oleva matkapuhelinmaston kohta.

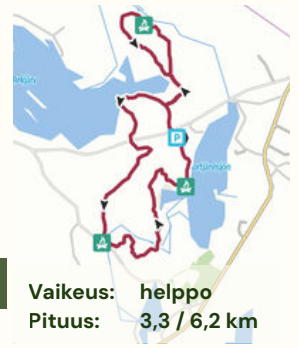
Lähtö: Vexalantie 726, 66950 Munsala (Domarbacka)

Kruunupyö

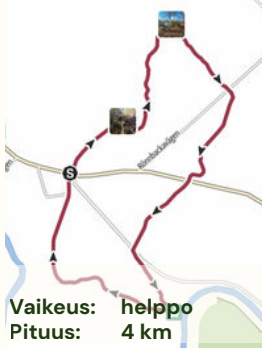
Kortjärven vaellusreitti

Kortjärven luontopolku kuljettaa sinut metsän keskellä ja vesistöjen ohi, ja reitin varrella voit nähdä suuren määrän erilaisia, mielikuvituksellisia puupatsaita – kaikkea eläimistä ”pahan juureen” jäljitelmiin. Reitti on hyvin hoidettu ja helposti kuljettava, ja sillä on useita vaihtoehtoisia osuuksia.

Lähtö: Kaustisentie 444, 68700 Kruunupyö



Vaikeus: helppo
Pituus: 3,3 / 6,2 km



Vaikeus: helppo
Pituus: 4 km

Kruunupyö

Merjärvin vaellusreitti

Merjärven vaelluspolku on vaihteleva reitti kauniissa maastossa. Reitti on noin 4 km pitkä ja se on merkitty punaisella värillä sekä punaisin merkein. Reitin varrella on useita vanhoja tervahautoja sekä grillipaikka. Vain muutama askel grillipaikan jälkeen löytyy Kruunupyönjoki, joten kannattaa ottaa nuo ylimääräiset askeleet.

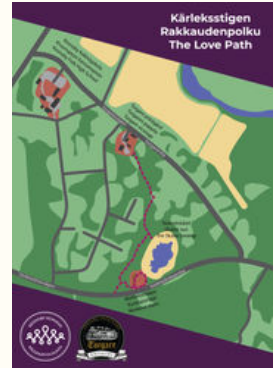
Lähtö: Tien 748 ja Snårsundintien risteyksessä

Kruunupyö

Rakkaudenpolku

Rakkaudenpolku alkaa Torgare pappilalta ja vie Skalansuon kautta kuntoportaille, ja on noin 1 km pituinen. Polun varrella on opastauluja, jotka kertovat lapsille eläimistä ja luonnosta. Jokaisessa taulussa on lisäksi pieniä tehtäviä suoritettavaksi. Rakkaudenpolku on myös historiallisesti merkittävä osa Torgaren pappilan kulttuuriympäristöä. Täällä nähtiin nuoren Johan Ludvig Runebergin, kansallisorunoilijamme, kulkevan käsi kädessä papintyttären Fredrika Juveliuksen kanssa.

Lähtö: Torgaren Pappila, Torgarevägen 22, 68500 Kruunupyö



Kruunupyö

Alavetelin vaellusreitti

Alavetelin vaellusreitti tarjoaa luontoläheisen elämyksen vaihtelevassa maastossa. Matkan varrella kuljetaan muinaismuistojen ja tervahaudan ohi. Reitin varrella on useita taukopaikkoja ja laavuja grillipaikkoineen. Polku kulkee vehreiden metsien ja jokien varsilla, tarjoten rauhallisen tunnelman. Vaellusreitti koostuu neljästä reitistä:

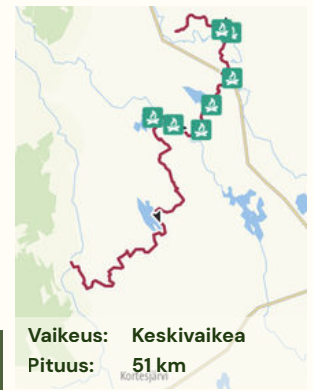
Konaman lenkki 9,1 km
Brännbackan lenkki 6,8 km
Melakosken lenkki 12 km
Sääkskosken luontopolku 2,4 km

Lähtöpaikat löytyvät: www.kruunupyö.fi



Pedersöre Saukonreitti

Runsaa 50 kilometrin pituinen Saukonreitti yhdistää luonnollisella tavalla useita Pedersören kauneimmista ja luonnonkauneudeltaan rikkaimmista alueista. Reitti kulkee kunnan harvimmin asutun osan läpi, ja vaeltaja saa nauttia koskemattomasta luonnosta, virkistymetsistä ja aidosta erämaasta. Vaellusreitit varrella on 12 taukopaikkaa, joissa on mahdollisuus grillaukseen.



Vaikeus: Keskivaikea
Pituus: 51 km

Lähtö: Pedersören Eräkeskus, Teerijärventie 110, 68840 Lappfors

Pedersöre Bergön vaellusreitti

Bergön vaellusreitti kulkee Bergön laskettelurinteen kautta kohti Edsevön Bredarholmia ja palaa takaisin Morsholmenin sekä Purmon ja Essejoen suistojen kautta. Morsholmenissa on grillipaikka. Koko vaellusreitit pituus on 6 kilometriä. On myös lyhyempi, 4 kilometrin reitti. Lyhyemmällä reitillä on käytössä Naturkul ja 4-kamp -konsepti, joka koostuu kahdeksasta erilaisesta kyltistä tehtävineen. Kyltit innostavat liikkumisen iloon ja luonnossa tapahtuvaan löytämisen riemuun.

Lähtö: Kolpintie 320, 68910 Pännäinen

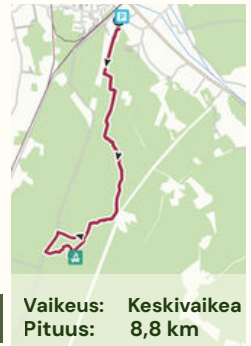


Vaikeus: Keskivaikea
Längd: 6 / 4 km

Pedersöre Tornbergetin luontopolku ja vaellusreitti

Lähtö tapahtuu Fallin urheilukentältä, joka sijaitsee Pännäisten keskustassa, vain lyhyen matkan päässä valtatie kahdeksasta. Tämä reitti on 4,4 kilometriä pitkä, joten edestakainen matka on yhteensä 8,8 kilometriä. Vaellusreitti yhdistyy Tornbergetin luontopolkuun, joka on 1,8 kilometriä pitkä. Luontopolun varrella on 13 alueen luontoa kuvaavaa opastetaulua.

Lähtö: Finnäsbackantie 25, 68910 Pännäinen



Vaikeus: Keskivaikea
Pituus: 8,8 km

Pedersöre Sandsundin vaellusreitti

Reitti kulkee Vanhan Sandsundin asutuksen läpi Granholmenin pururadoille (Piehin hiihtomaja), Storsandsundiin, Grötbergetille, Remsoon, Uuteen Sandsundiin ja Lodeträsketille. Lodeträsketillä ja Grötbergetillä on taukopaikkoja, joissa on mahdollisuus grillata. Reitillä on myös yhden kilometrin osuus, joka on esteetön ja sopii myös lastenvaunuilla ja pyörätuolilla liikkuville. Reitti kulkee ulkokuntosalin ohi Lodevägenin varrella.

Lähtö: Koulutalontie 29, 68600 Pietarsaari



Vaikeus: Keskivaikea
Pituus: 13 km

MELONTA

Melontaa Vanhasta Satamasta – lähellä kaupunkia ja saaristoa

Melontaretki Vanhan sataman alueella tarjoaa sekä merenkulun historiaa että luonnonkaunista saaristoa. Kun liu'ut ulos satamasta, matkaa kehystävät punamullatut venevajat ja galeassi Jacobstads Wapen. Uimarannalla voi pitää tauon, ja retken voi päättää herkulliseen illalliseen perinteikkäällä purjehduspaviljongilla.

Lysarholmenin kierros – täydellinen aloittelijoille

Rauhallinen ja helppo melontareitti, jonka lähtö- ja päätepieste on Pietarsaaren Svanen Camping. Reitti mutkittelee pienten tunnelmallisten kanavien läpi ja jatkuu avoimemmille vesialueille. Täällä koet sekä Pietarsaaren että Luodon saariston.

Kruunupyynjoesta Hästöskatanille – viihtyisä päiväretki

Aloita Lisörenin venesatamasta ja seuraa Kruunupyynjokea kohti Luodonjärveä. Matka jatkuu Björnholmsfjärdenin yli ja pienten luotojen välistä, kunnes saavut Hästöskatanille, jossa on ravintola, uimaranta ja grillipaikka.

Jos melotkin Jäksholmsfjärdenin kautta, löytyy Skatörenista hieno taukopaikka.



Ähtävänjoki – seikkailijalle

Melo yksi alueen kauneimmista jokiosuuksista Hjulforsenin ja Björkforsin voimalaitoksen välillä. Nauti jokiosuuden rauhasta, linnunlaulusta ja vehreästä luonnosta. Reitin varrella odottaa muutama helpohko koski, jotka tuovat retkeen sopivaa jännitystä.

Uudenkaarlepyynjoki – rauhallista jokimelontaa

Rauhoittava retki tyynessä vedessä ilman koskia. Täydellinen sinulle, joka haluat kokea jokimaiseman tasaisessa ja miellyttävässä tahdissa. Lähtöpiesteen voi valita joen varrelta sen mukaan, kuinka pitkän retken toivoo.

Tarvitsetko kanootin vuokralle tai haluatko oppaan mukaan?

www.natventure.fi

www.visitpietarsaari.fi



PYÖRÄILY

Pyöräilyä kaikille

Pietarsaaren seudulla on pyöräilyreittejä jokaiseen makuun – vauhdikkaista seikkailuista rauhallisiin luontoelämyksiin. Helppokulkuisilla reiteillä odottavat pienet kylät, avoimet maisemat ja rauhoittava luonto.

Uudessakaarlepyyssä voit seurata idyllistä Banvallenia Andra Sjönille, ja Pietarsaareissa löytyy kauniita pyöräilyreittejä Fäbodan alueella. Jos haluat nauttia Seitsemän sillan saaristoreitistä, voit pyöräillä Pietarsaaresta Kokkolaan, Luodon kautta.

3 kaunista reittiä

Kruunupyyssä löydät kolme kaunista reittiä:

- Kruunupyyn kierros (35 km) kulkee kylien ja metsämaisemien läpi
- Alavetelin kierros (27 km) tarjoaa avaria maisemia ja maalaisidylliä
- Teerijärven kierros (30 km) vie sinut perinteisiin pohjalaiskyliin lähelle järviä ja kaunista luontoa.



Seikkailijalle

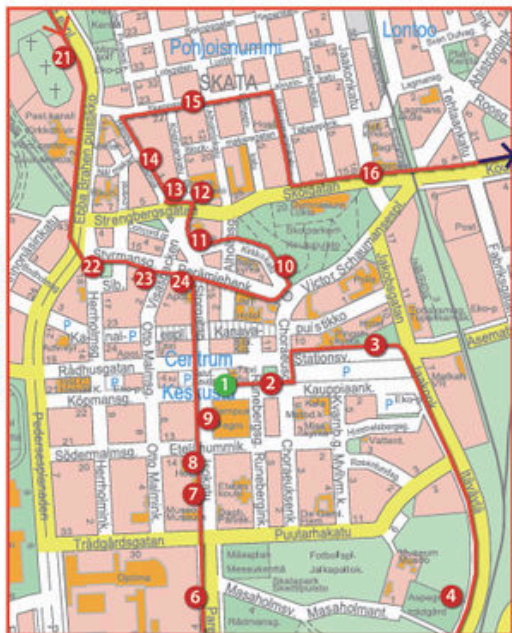
Teknisestä ja vaativammasta pyöräilystä pitävälle löytyy useita kohokohtia:

- Luodon urheilupuistossa odottaa vauhdikas XCO-rata
- Pietarsaareissa voit testata tekniikkaasi ja tasapainoasi suosituilla pumptrack-radalla Markus Karlssonin mäellä
- Pedersöre tarjoaa lisäksi haastavan pyöräilyreitit Bergössä – täydellinen valinta niille, jotka haluavat haastaa itseään hieman enemmän



Täältä löytyy jokaiselle jotakin – hyppää pyörän selkään ja lähde tutkimaan!

Lisätietoja löydät osoitteesta www.visitpietarsaari.fi



PYÖRÄILYÄ PIETARSAARESSA

- 1 TORI
- 2 RONEBERGINPUISTO, Raatihuoneenkatu
- 3 TYÖLÄISMONUMENTTI
- 4 ROSENLUNDIN PAPPILA
ja Aspegrens puutarha, Itäväylä
- 5 PEDERSÖREN KIRKKO, Vaasantie
- 6 KOULUALUE
- 7 PIETARSAAREN MUSEO, Isokatu
- 8 AFTER EIGHT, Isokatu
- 9 CAMPUS ALLEGRO
- 10 KOULUPUUTARHA
- 11 PIETARSAAREN KAUPUNGINKIRKKO
- 12 KAUPUNGINTALO
- 13 PALOKUNNANTALO
- 14 SATAMAKATU ja SKATA:n puutaloalue
- 15 LAIVURINKATU
- 16 KOULUKATU
- 17 KYTÖMÄENTIE
- 18 LUODONTIE
- 19 ALHOLMANTIE
- 20 VANHA SATAMA
- 21 VANHA HAUTAUSMAA
- 22 SIBELIUSAUKIO, Perämiehenkatu
- 23 WESTMANINMUORIN TUPA
- 24 ISOKATU





PAIVARETKI PYÖRÄILLEN
PIETARSAARESSA JA LUODOSSA

(n. 35 km)

- 1 TORI
- 2 LIIKEMIES ADOLF
LINDSKOGSIN TALO
CAMPUS ALLEGRO
- 3 CAFÉ AFTER EIGHT
- 4 PIETARSAAREN MUSEO
/ MALMIN TALO
- 5 OPTIMA
- 6 ASPEGRENIN PUUTARHA
- 7 MALMIN SAIRAALA
- 8 VILLA SVEDEN
- 9 LAMMASSAARENSILTA
- 10 RISÖHÄLLIN RUKOUSHUONE
- 11 BJÄRGAS
- 12 LUODON KIRKKO
- 13 STRANDIS
- 14 JOUTSENEN LEIRINTÄALUE JA
RUNEBERGIN TUPA
- 15 ALHOLMEN INDUSTRIAL PARK
- 16 ALHOLMANRANTA /
ASUNTOMESSUALUE
- 17 ORTODOKSINEN TSASOUNA
- 18 ENTINEN RISTIKARIN KOULU
- 19 VANHAN SATAMAN METSÄ
- 20 VANHA HAUTAUSMAA
- 21 SATAMAKATU
- 22 PALOKUNNANTALO
- 23 PIETARSAAREN KIRKKO
- 24 WESTMANINMUORIN TUPA

LUOTO



PIETARSAARI



VISIT
**Jakobstad
Pietarsaari**



Raatihuone, Kauppatori 1
68600 Pietarsaari

info@visitpietarsaari.fi
www.visitpietarsaari.fi

Vaellureitit kohteessa
#maailmanparaspaikka
on tehty yhteistyössä



JAKOBSTADSREGIONEN
PIETARSAAREN SEUTU

VISIT
**Jakobstad
Pietarsaari**